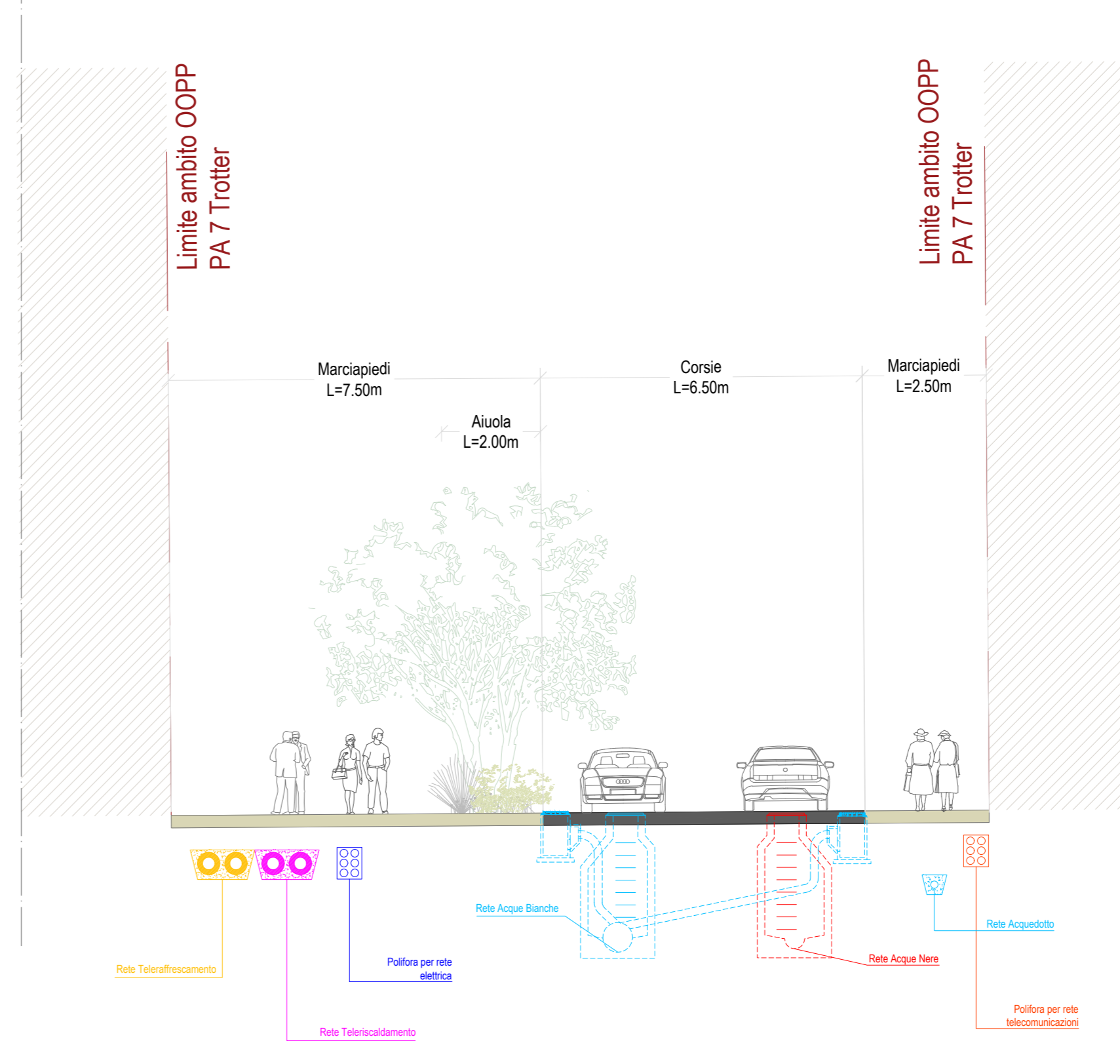


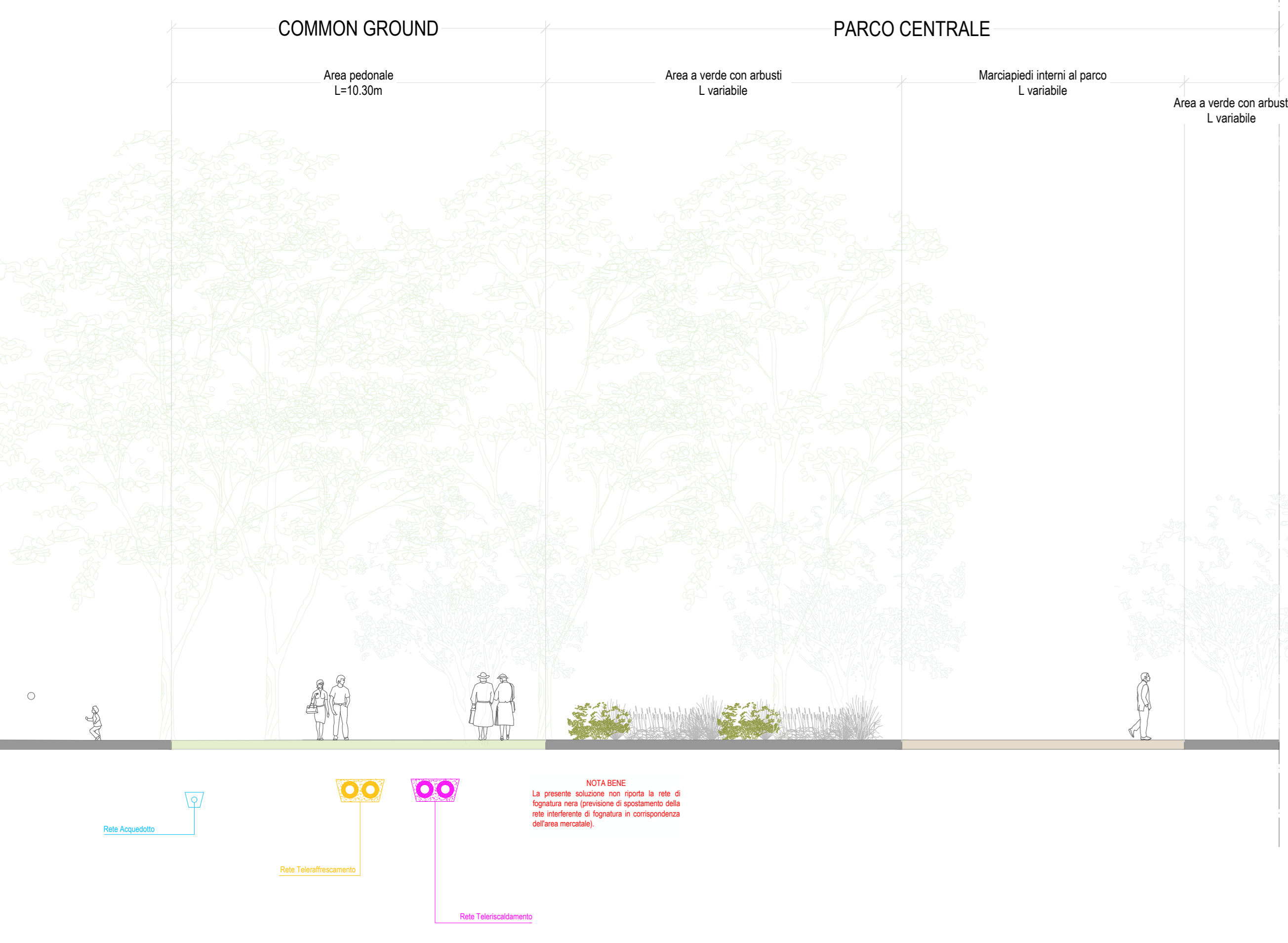
SEZIONE A-A'  
scala 1:100



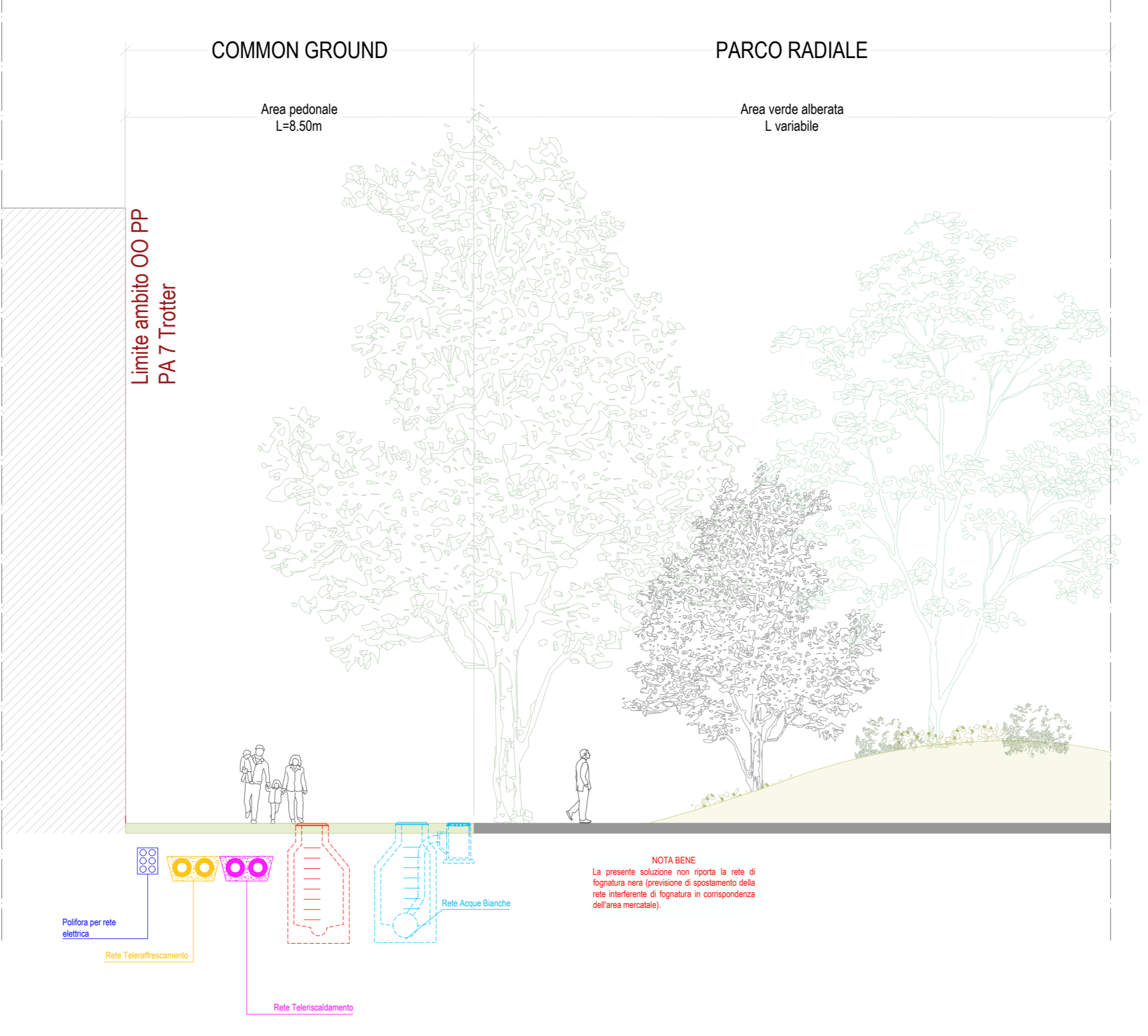
SEZIONE B-B'  
scala 1:100



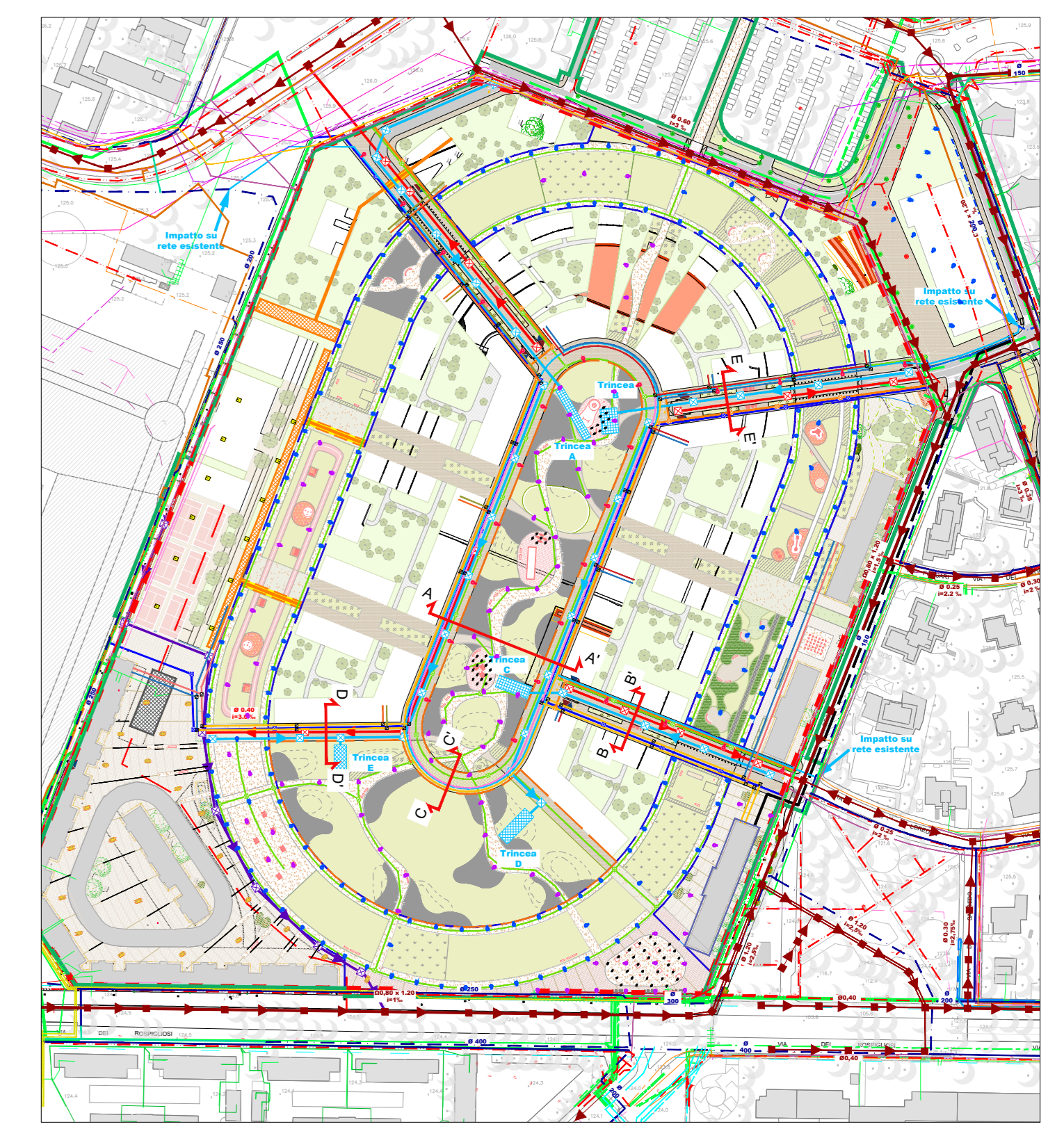
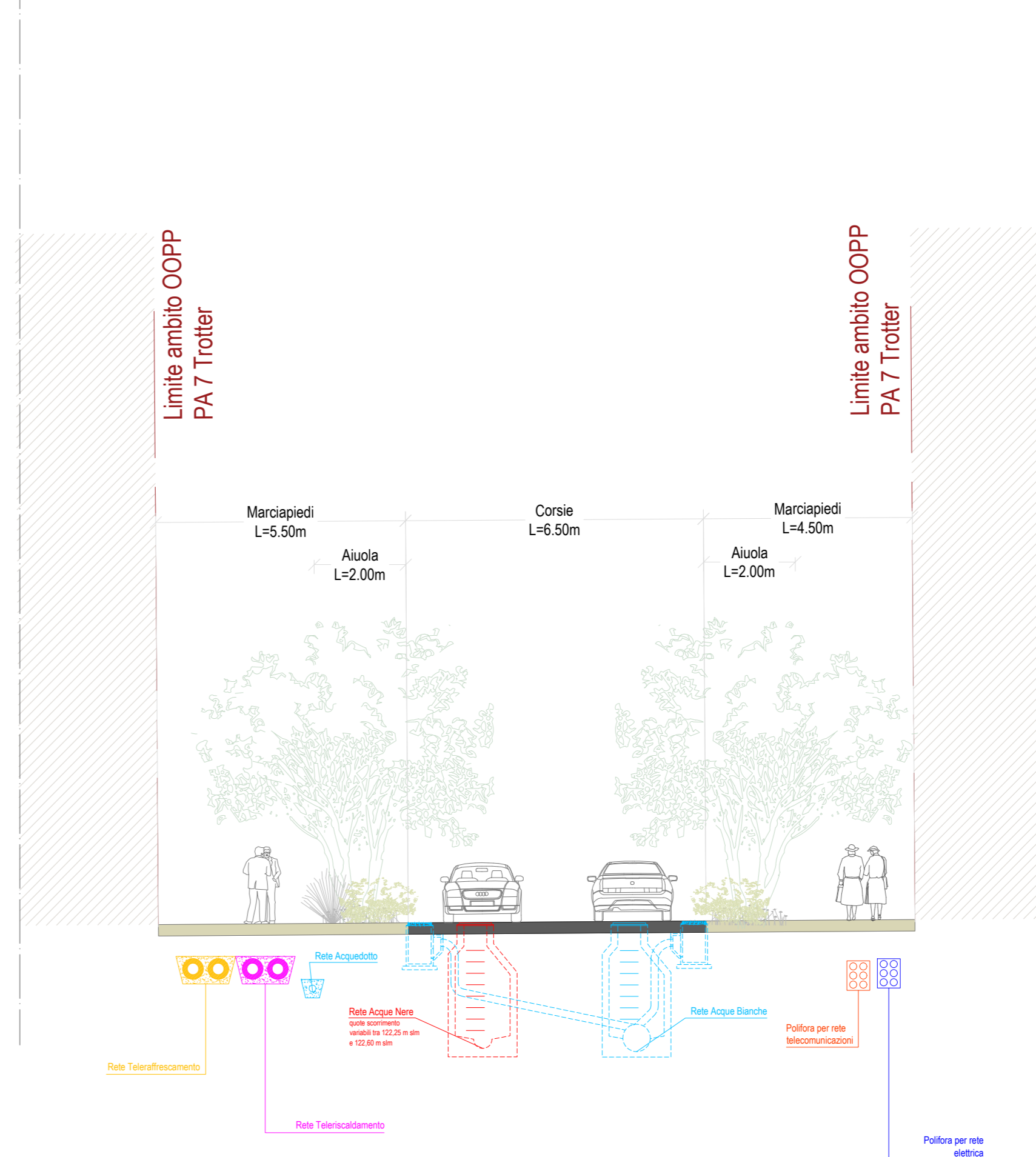
SEZIONE C-C'  
scala 1:100




SEZIONE D-D'  
scala 1:100



SEZIONE E-E'  
scala 1:100





**Comune di Milano**  
**Piano Attuativo n.7 Trotter**  
**Proposta Definitiva**

<b>PROPRIETÀ</b> FONDO INVICTUS	<b>DEVELOPER</b> PRELIOS Hines	<b>PROJECT MANAGEMENT</b> P&S
<b>MASTER PLANNER</b> KPF	<b>PROGETTO PIANO ATTUATIVO</b> STARCHLING	<b>TITOLO TAVOLA</b> Sottoservizi tecnologici Sezioni stradali tipiche
<b>CONSULENZA</b> M&C CONSIGLIO PROGETTUALE VASVA AMBIENTE PROGETTO RETI TECNOLOGICHE PROGETTO OPERE URBANIZZAZIONE PROGETTO DEMOLIZIONI PROGETTO GEOLOGICO	<b>PROGETTO PAESAGGIO</b> LAND PROGETTO SOFISTICHE YARD ENERGY LEAD ARATA QUANTITY SURVEYOR J&A	<b>ELABORATO N°</b> 55.09  SCALA 1:100
<b>COORDINAMENTO PIANO ATTUATIVO</b> Freya Flores architettura	<b>URBAN LAWYER</b> UrbanLawyer	<b>NUMERO FILE</b> 8846-A-SS-04-PL-04-URBPRM-SEZ STRADPG <b>CODICE COMMESSA</b> 1854 <b>APPROVATO</b> CONTROLLATO MR