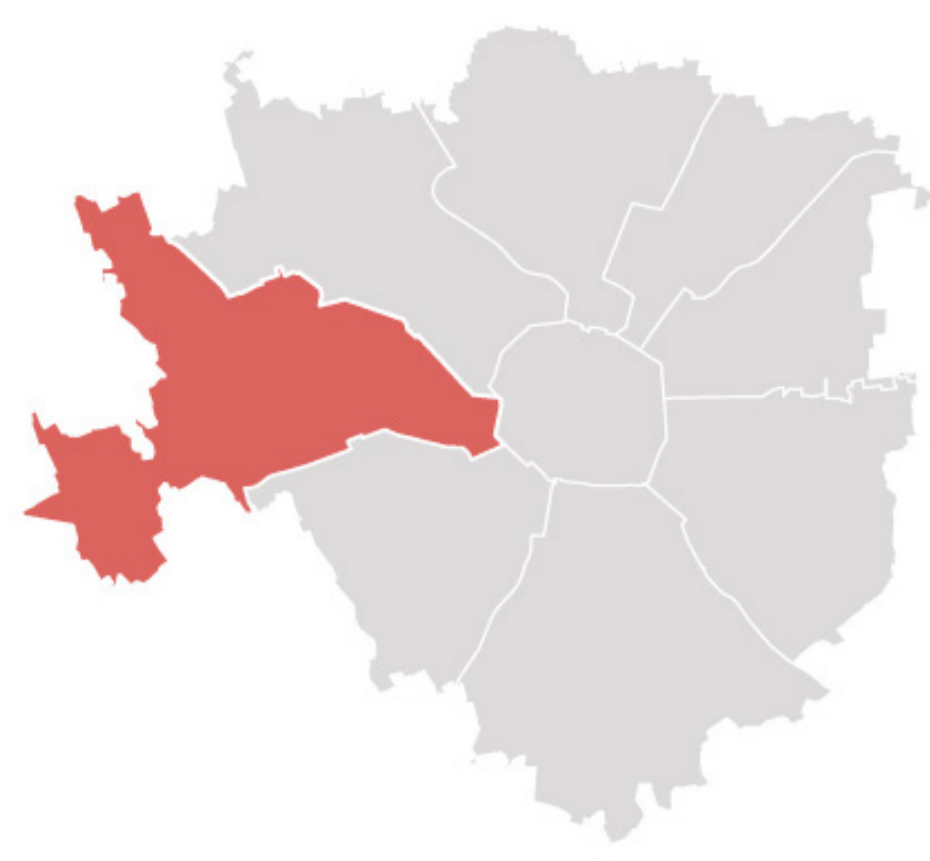
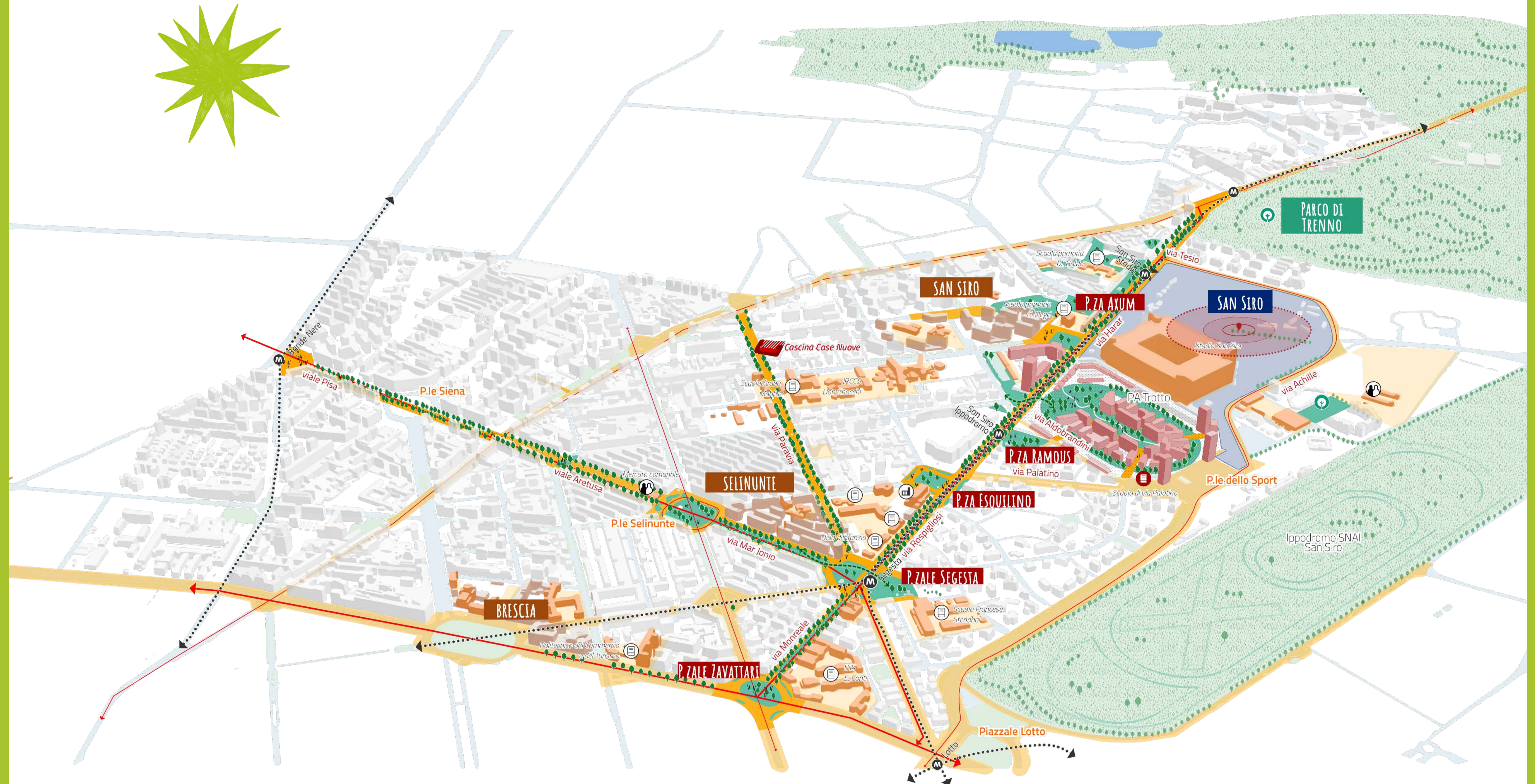
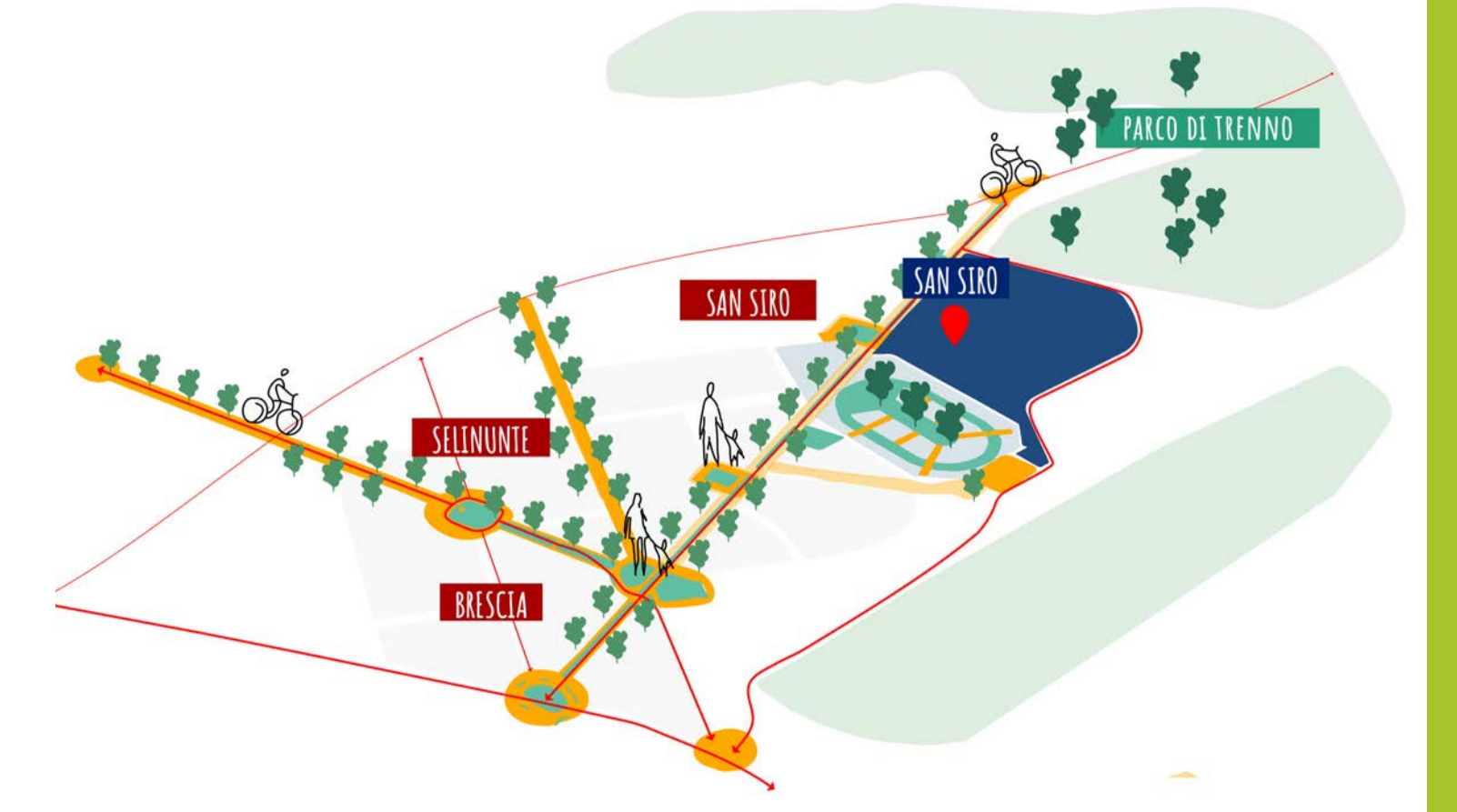


MUNICIPIO 7

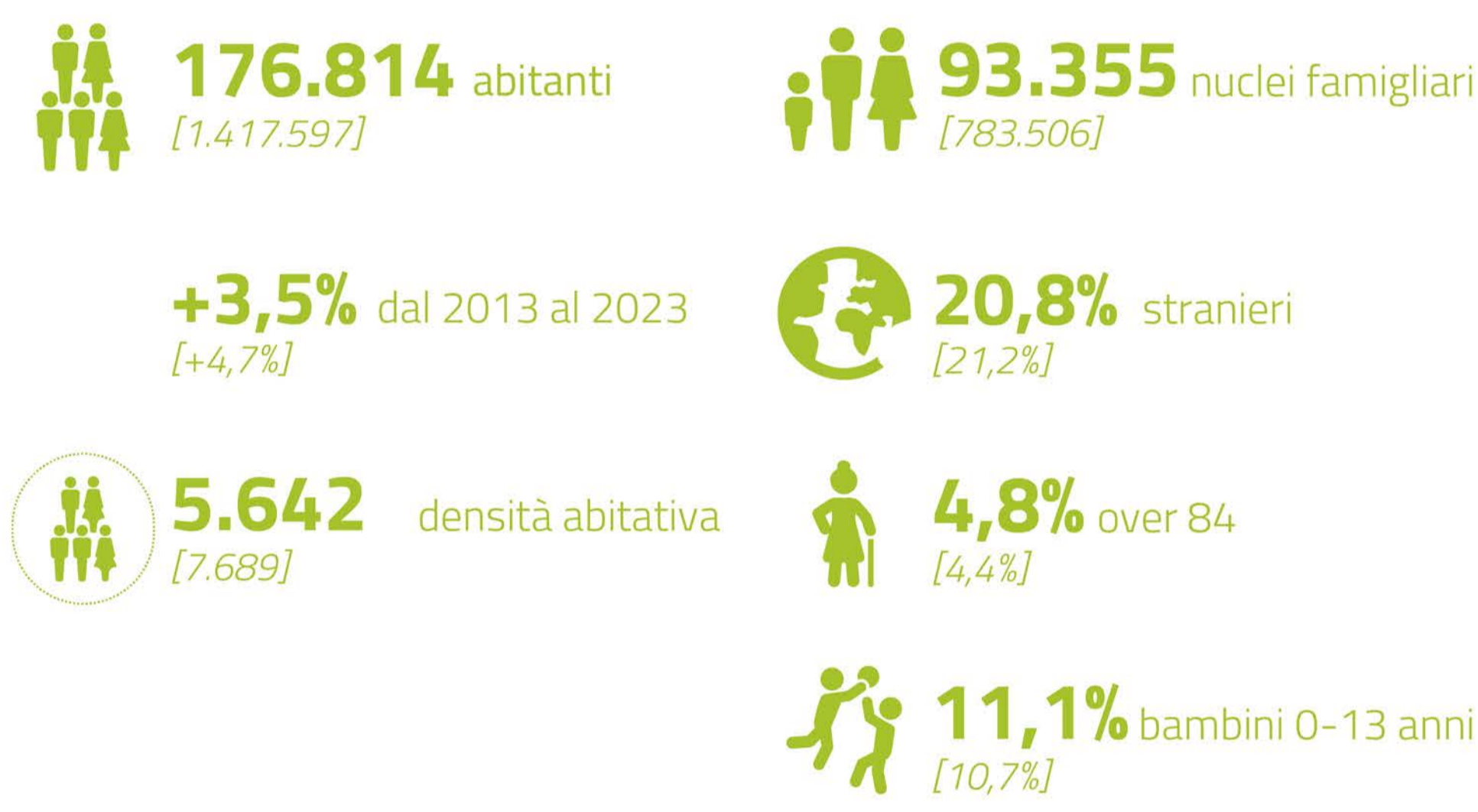


UNA COLLANA DI PIAZZE A SAN SIRO

Riqualificare l'asse di via Harar/Rospigliosi per favorire le relazioni tra i quartieri Ottoboni e Patroclo con i Quartieri Harar e Selinunte e costruire un nuovo boulevard verde tra le Piazze Selinunte, Siena e Bande Nere



PROFILO DEL MUNICIPIO



Nel mosaico di quartieri che caratterizza l'ambito di San Siro, il tracciato di via Harar/Rospigliosi costituisce un'ulteriore barriera che aumenta la frammentazione del tessuto urbano. Il Progetto bandiera promuove la riqualificazione e il declassamento in ottica ciclopedonale dell'asse stradale al fine di favorire la permeabilità e le connessioni tra i quartieri Ottoboni e Patroclo con i Quartieri Harar e Selinunte. L'Atlante propone la rigenerazione di alcuni spazi pubblici candidandoli a nuove centralità a servizio dei quartieri anche attraverso l'attivazione di nuovi spazi commerciali e servizi. Il processo di rigenerazione del quartiere San Siro proseguirà con la riqualificazione dei viali Aretusa e Pisa lungo i quali è prevista la realizzazione di un vero e proprio boulevard attivato dalla rifunionalizzazione di alcuni servizi sottoutilizzati.

Nuova vita per Piazza Axum +



ATLANTE DEI QUARTIERI